

**Roczny raport z wykorzystania geoportalu powiatowego (<https://bialystok.geoportal2.pl>) za rok 2018
z porównaniem do lat poprzedzających sprawozdanie**

Geoportal wdrożono na przełomie 2011 i 2012 roku. Wtedy też podpisano pierwsze umowy na dostęp do trybu niepublicznego. W chwili obecnej geoportal posiada zarejestrowanych 348 użytkowników z dostępem do usług w trybie niepublicznym.

1. Zestawienie użytkowników geoportalu powiatowego:

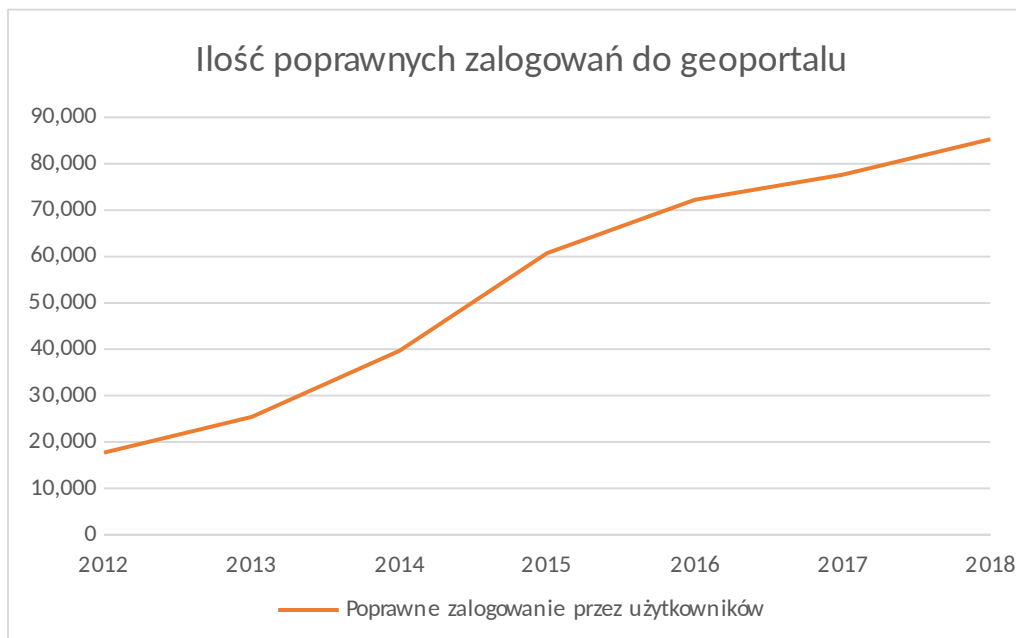
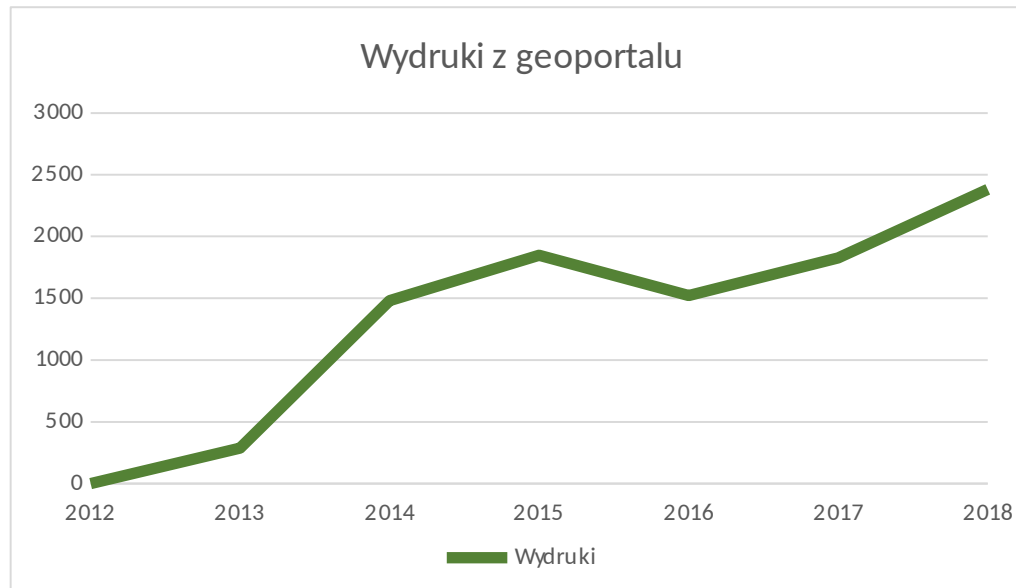
| Lp. | Zdefiniowani użytkownicy geoportalu | Liczba użytkowników |
|-----|---|----------------------------|
| 1. | Jednostki wykonawstwa geodezyjnego | 206 |
| 2. | Rzeczoznawcy majątkowi | 75 |
| 3. | Komornicy | 1 |
| 4. | Powiatowy Inspektorat Nadzoru Budowlanego | 5 |
| 5. | Powiatowy Zarząd Dróg | 3 |
| 6. | Wydział Architektury Powiatu Białostockiego | 24 |
| 7. | Wydział Rolnictwa i Ochrony Środowiska Powiatu Białostockiego | 11 |
| 8. | Urząd gminy Juchnowiec Kościelny | 6 |
| 9. | Urząd Gminy Czarna Białostocka | 1 |
| 10. | Regionalna Dyrekcja Ochrony Środowiska | 8 |
| 11. | Wojewódzkie Biuro Geodezji | 6 |
| 12. | Urząd Marszałkowski Województwa Podlaskiego | 2 |
| | SUMA: | 348 |

2. Wykorzystanie poszczególnych funkcji geoportalu

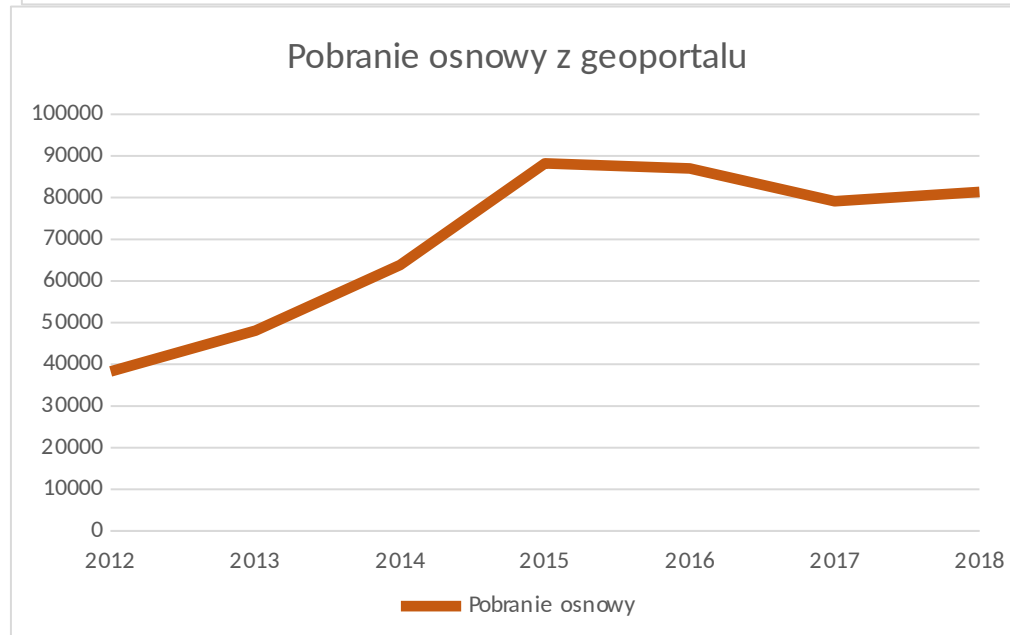
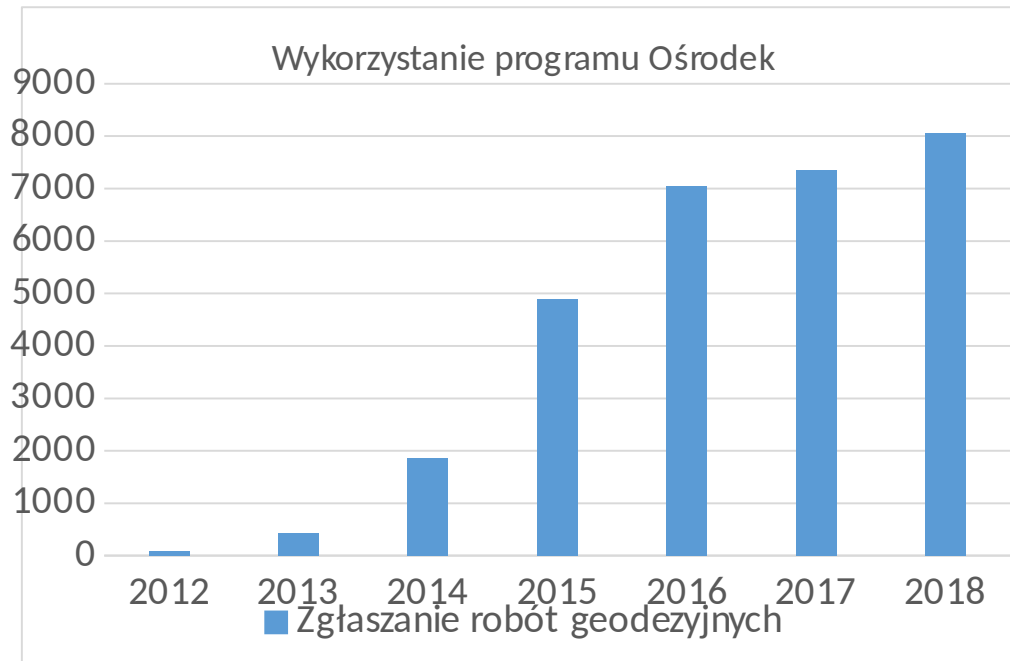
| Lp. | Rodzaj zdarzenia | Ilość wystąpień 2018* | Ilość wystąpień 2017 | Ilość wystąpień 2016 | Ilość wystąpień 2015 | Ilość wystąpień 2014 | Ilość wystąpień 2013 | Ilość wystąpień 2012 |
|-----------------------|---|---------------------------------|-------------------------|-------------------------|-------------------------|-------------------------|-------------------------|-------------------------|
| Statystyki geoportalu | | | | | | | | |
| 1. | Pobrania informacji o osnowie | 81 388 | 79 152 | 86 993 | 88 206 | 63 854 | 48 067 | 38 322 |
| 2. | Pobrania informacji o działce z mapy | 228 175 | 184 762 | 182 803 | 168 398 | 133 032 | 70 073 | 26 837 |
| 3. | Wyszukiwane osoby | 965 | 799 | 508 | 670 | 442 | 232 | 67 |
| 4. | Sporządzone wydruki | 2 382 | 1 827 | 1 521 | 1 848 | 1 480 | 286 | 0 |
| 5. | Ewopis – wyszukiwane osoby | 4 465 | 4 216 | 5 086 | 3 692 | 472 | 316 | 144 |
| 6. | Ewopis – wyszukiwane dokumenty | 4 | 49 | 366 | 225 | 139 | 234 | 290 |
| 7. | Ewopis – wyszukiwane działki | 43 245 | 45 487 | 41 581 | 41 767 | 31 684 | 22 059 | 9 371 |
| 8. | Ośrodek – zgłoszone roboty | 8 053 | 7 348 | 7 051 | 4 889 | 1 865 | 437 | 89 |
| 9. | Ośrodek – przeglądanie robót | 271 280 | 218 039 | 162 080 | 96 806 | 27 822 | 7 211 | 3 817 |
| 10. | Rejestracja zamówień RCiWN | 210 | 51 | n.d. | n.d. | n.d. | n.d. | n.d. |
| 11. | Przeglądanie pobieranych danych z RCiWN | 7 073 | 1 814 | n.d. | n.d. | n.d. | n.d. | n.d. |
| 12. | Poprawne zalogowanie przez użytkowników | 85 287 | 77 602 | 72 245 | 60 726 | 39 722 | 25 444 | 17 749 |

* drukiem pogrubionym oznaczono działania w trendzie wzrostowym na przestrzeni 7 lat.

Źródło – statystyka geoportal powiatowy



Źródło – statystyka geoportal powiatowy



Źródło – statystyka geoportal powiatowy

Źródło – statystyka geoportal powiatowy

